



**АРХАНГЕЛЬСКОЕ
ОБЛАСТНОЕ СОБРАНИЕ
ДЕПУТАТОВ**

Депутату областного Собрания

В.И. Ленина пл., 1, г. Архангельск, 163000
тел.: (8182) 21-53-53, 21-56-13
факс: (8182) 20-03-43
e-mail: duma@aosd.ru, <http://www.aosd.ru>

от 24 АВГ 2020 № 02-13/2021
на № _____ от _____

На основании пункта 5 статьи 14 областного закона «О порядке разработки, принятия и вступления в силу законов Архангельской области» направляем Вам проект областного закона № пз7/450 «Об описании границ территории Вилегодского муниципального округа Архангельской области», внесенный в порядке законодательной инициативы временно исполняющим обязанности Губернатора Архангельской области Цыбульским А.В.

Просим Вас представить замечания и предложения по данному законопроекту в областное Собрание депутатов.

Председатель

С уважением,

Е.В. Прокопьева

Иванов Денис Анатольевич
(8182) 21-54-98



**ГУБЕРНАТОР
АРХАНГЕЛЬСКОЙ ОБЛАСТИ**

Троицкий просп., д. 49, г. Архангельск, 163004
Тел. +7 (8182) 288-146, 288-101, факс (8182) 215-495
E-mail: adm@dvinaland.ru, http://dvinaland.ru

14.08.2020 № 23-20/440

На № _____

Председателю
Архангельского областного
Собрания депутатов

Прокопьевой Е.В.

Уважаемая Екатерина Владимировна!

На основании подпункта «г» пункта 1 статьи 29 и пункта 1 статьи 33 Устава Архангельской области вношу для рассмотрения на девятнадцатой сессии Архангельского областного Собрания депутатов проект областного закона «Об описании границ территории Вилегодского муниципального округа Архангельской области» (далее – проект областного закона).

Официальным представителем Губернатора Архангельской области на сессии Архангельского областного Собрания депутатов по проекту областного закона назначается заместитель руководителя администрации – директор правового департамента администрации Губернатора Архангельской области и Правительства Архангельской области Андреечев Игорь Сергеевич.

Приложение: 1. Текст проекта областного закона.

2. Пояснительная записка к проекту областного закона.

3. Финансово-экономическое обоснование проекта областного закона.

4. Перечень областных законов и иных нормативных правовых актов Архангельской области, отмены или изменения которых потребует принятие областного закона.

5. Проект постановления Архангельского областного Собрания депутатов о принятии проекта областного закона в первом чтении.

6. Проект постановления Архангельского областного Собрания депутатов о принятии областного закона.

Архангельское областное
Собрание депутатов
«17» 20 20 г.
Вх. № 23-20/440 131.

7. Документы, перечисленные в пунктах 1 – 6, на электронном носителе.

Временно исполняющий
обязанности Губернатора
Архангельской области

С уважением,



Цыбульский А.В.

АРХАНГЕЛЬСКАЯ ОБЛАСТЬ

ОБЛАСТНОЙ ЗАКОН

Об описании границ территории Вилегодского муниципального округа Архангельской области

Статья 1.

Утвердить план границ территории Вилегодского муниципального округа Архангельской области согласно приложению № 1 к настоящему закону.

Статья 2.

Утвердить описание границ территории Вилегодского муниципального округа Архангельской области согласно приложению № 2 к настоящему закону.

Статья 3.

Признать утратившим силу областной закон от 20 декабря 2006 года № 300-14-ОЗ «Об описании границ территорий муниципального образования «Вилегодский муниципальный район» и вновь образованных в его составе муниципальных образований» («Ведомости Архангельского областного Собрания депутатов четвертого созыва», 2006, № 14).

Статья 4.

Настоящий закон вступает в силу со дня его официального опубликования.

Временно исполняющий обязанности
Губернатора Архангельской области

А.В. Цыбульский

г. Архангельск

ОПИСАНИЕ ГРАНИЦ ТЕРРИТОРИИ ВИЛЕГОДСКОГО МУНИЦИПАЛЬНОГО ОКРУГА АРХАНГЕЛЬСКОЙ ОБЛАСТИ

Граница Вилегодского муниципального округа Архангельской области начинается от узловой точки № 11 в соответствии со схемой расположения кадастровых районов, утвержденной приказом комитета по земельным ресурсам и землеустройству Архангельской области от 1 августа 2001 года № 37.

Точка № 11 находится на стыке Котласского кадастрового района, Вилегодского кадастрового района, Кировской области и является крайней юго-восточной точкой квартала № 281 Черемушского участкового лесничества Котласского лесничества.

От точки № 11 линия границы идет по ломаной линии в северо-западном, северо-восточном, северо-западном, северном направлении по восточной границе кварталов № 281, 249, по северной границе кварталов № 249 – 246, по восточной границе квартала № 200 Черемушского участкового лесничества Котласского лесничества на протяжении 9,4 км; по ломаной линии в северо-восточном направлении по восточной границе квартала № 200, по южной границе кварталов № 186 – 189, по восточной границе кварталов № 189, 163, 150 Черемушского участкового лесничества Котласского лесничества на протяжении 10,2 км; по ломаной линии в северо-западном, направлении по северной границе кварталов № 150 – 144 Черемушского участкового лесничества Котласского лесничества, пересекая реку Городишна, на протяжении 9,4 км; по ломаной линии в западном направлении по северной границе кварталов № 144 – 135 Черемушского участкового лесничества Котласского лесничества, пересекая реки Медведевка, Посная, на протяжении 10,3 км; по ломаной линии в юго-западном, северо-западном направлении по северной границе кварталов № 135 – 129 Черемушского участкового лесничества Котласского лесничества, пересекая реки Варионовка, Ныромка, Большая Коряжемка, на протяжении 9,9 км; по ломаной линии в северо-западном, северо-восточном направлении по восточной границе квартала № 124 Черемушского участкового лесничества Котласского лесничества на протяжении 1,5 км; по ломаной линии в юго-восточном, северо-восточном, юго-восточном направлении по южной границе кварталов № 113 – 116, 104, 85, 86 87 Черемушского участкового лесничества Котласского лесничества, пересекая реки Большая Коряжемка, Ныромка, Варионовка, на протяжении 12,8 км; по ломаной линии в северо-восточном, юго-восточном, северо-восточном направлении по южной границе кварталов № 87 – 91, по восточной границе кварталов № 91, 58 Черемушского участкового лесничества Котласского лесничества, пересекая реки Посная,

Медведевка, на протяжении 12,2 км; по ломаной линии в северо-восточном, юго-восточном направлении по южной границе кварталов № 15, 16 Котласского сельского участкового лесничества Котласского лесничества, пересекая реки Сазониха, Анисимка, на протяжении 3,8 км; по ломаной линии в северо-западном, северо-восточном, северо-западном, северо-восточном, северо-западном, северо-восточном направлении по восточной границе квартала № 16 Котласского сельского участкового лесничества Котласского лесничества, по землям сельскохозяйственного назначения, пересекая реку Виледь, по восточной границе квартала № 14 Котласского сельского участкового лесничества Котласского лесничества, по южной границе кварталов № 92 – 90 Нижне-Лупьинского участкового лесничества Вилегодского лесничества, пересекая автомобильную дорогу общего пользования регионального значения Котлас – Коряжма – Виледь – Ильинско-Подомское с идентификационным номером 11ОПР311Р-005 и железную дорогу Москва – Воркута, по западной границе кварталов № 90, 87, 86, 64 Нижне-Лупьинского участкового лесничества Вилегодского лесничества, пересекая реку Нижняя Лупья, южную часть острова Гришановский, далее в северо-восточном направлении по левому берегу реки Вычегда на протяжении 31,8 км до точки № 46. Точка № 46 является узловой в соответствии со схемой расположения кадастровых районов, утвержденной приказом комитета по земельным ресурсам и землеустройству Архангельской области от 1 августа 2001 года № 37, находится на стыке Ленского кадастрового района, Вилегодского кадастрового района, Котласского кадастрового района и является крайней северо-западной точкой квартала № 1 Нижне-Лупьинского участкового лесничества Вилегодского лесничества.

В территорию Вилегодского муниципального округа Архангельской области входит расположенная на территории Котласского муниципального района Архангельской области часть территории урочища «Покровский Лес». На территории урочища «Покровский Лес» находится озеро Медвежье. Линия границы урочища «Покровский Лес» начинается от левого берега реки Вычегда в 0,8 км юго-западнее места слияния рек Вычегда и Нижняя Лупья, идет по ломаной линии в юго-восточном направлении на протяжении 0,3 км; по ломаной линии в северо-восточном направлении на протяжении 0,6 км; по ломаной линии в юго-восточном направлении на протяжении 1,1 км; по ломаной линии в южном направлении на протяжении 1,2 км; по ломаной линии в юго-западном направлении на протяжении 0,6 км; по прямой линии в западном направлении на протяжении 0,4 км; по ломаной линии в северо-западном направлении на протяжении 1,4 км; по ломаной линии в юго-западном направлении на протяжении 0,6 км; по ломаной линии в северо-восточном, северо-западном направлении по левому берегу реки Вычегда на протяжении 2,1 км до левого берега реки Вычегда, где замыкается.

От точки № 46 линия границы идет по ломаной линии в северо-восточном направлении по левому берегу реки Вычегда, по северной границе кварталов № 4 – 7 Нижне-Лупьинского участкового лесничества Вилегодского лесничества на протяжении 19,2 км; по ломаной линии в южном,

юго-восточном направлении по восточной границе квартала № 7, по северной границе кварталов № 8 – 22 Нижне-Лупьинского участкового лесничества Вилегодского лесничества, кварталов № 1 – 3 Селянского участкового лесничества Вилегодского лесничества, пересекая железную дорогу Москва – Воркута, реки Медвежка, Лохань, Верхний Вочес, на протяжении 40,2 км; по ломаной линии в северном, юго-восточном направлении по западной границе квартала № 4, по северной границе кварталов № 4 – 21 Селянского участкового лесничества Вилегодского лесничества, пересекая реки Виледь, Большой Луч, Виледь, на протяжении 40,7 км до точки № 12. Точка № 12 является узловой в соответствии со схемой расположения кадастровых районов, утвержденной приказом комитета по земельным ресурсам и землеустройству Архангельской области от 1 августа 2001 года № 37, находится на стыке Республики Коми, Ленского кадастрового района, Вилегодского кадастрового района и является крайней северо-восточной точкой квартала № 21 Селянского участкового лесничества Вилегодского лесничества.

От точки № 12 линия границы идет по прямой линии в юго-западном направлении по восточной границе кварталов № 21, 39, 60, 80, 96, 115 Селянского участкового лесничества Вилегодского лесничества, пересекая реку Березовка, на протяжении 25,7 км; по прямой линии в северо-западном направлении по южной границе кварталов № 115 – 111 Селянского участкового лесничества Вилегодского лесничества на протяжении 10,5 км; по прямой линии в юго-западном направлении по южной границе квартала № 111 Селянского участкового лесничества Вилегодского лесничества, по южной границе кварталов № 24, 23, 39 Вилегодского участкового лесничества Вилегодского лесничества на протяжении 11,6 км; по прямой линии в северо-западном направлении по южной границе кварталов № 39, 38 Вилегодского участкового лесничества Вилегодского лесничества на протяжении 4,0 км; по прямой линии в юго-западном направлении по южной границе кварталов № 37, 36 Вилегодского участкового лесничества Вилегодского лесничества, пересекая реку Великая Охта, до границы поселка Широкий Прилук; далее в юго-западном направлении, обходя земли поселка Широкий Прилук с востока, юга и юго-запада по границе кварталов 35, 50, 49, 59, 58, 57, 64, 63, 62, 69 Вилегодского участкового лесничества Вилегодского лесничества, пересекая реки Хоботный Нарчуг, Черный Нарчуг, на протяжении 27,3 км; по ломаной линии в южном направлении по восточной границе кварталов № 70, 71 Вилегодского участкового лесничества Вилегодского лесничества, по землям сельскохозяйственного назначения, по восточной границе кварталов № 84, 97 Вилегодского участкового лесничества Вилегодского лесничества, пересекая реки Горевой Лекваж, Сосновый Лекваж, Анаваж, на протяжении 23,5 км до точки № 27. Точка № 27 является крайней юго-восточной точкой квартала № 97 Вилегодского участкового лесничества Вилегодского лесничества и расположена на стыке границ Вилегодского кадастрового района, Республики Коми и Кировской области.

От точки № 27 линия границы идет по прямой линии в северо-западном направлении по южной границе кварталов № 97 – 92 Вилегодского участкового лесничества Вилегодского лесничества, по южной границе кварталов № 44 – 41 Павловского участкового лесничества Вилегодского лесничества, по южной границе кварталов № 89 – 85 Вилегодского участкового лесничества Вилегодского лесничества, пересекая реки Пыела, Лекмаш, на протяжении 24,0 км; по ломаной линии в северо-восточном, северо-западном, северо-восточном, северо-западном направлении по западной границе кварталов № 85, 78, 73 Вилегодского участкового лесничества Вилегодского лесничества, по юго-западной границе квартала № 18 Павловского участкового лесничества Вилегодского лесничества на протяжении 13,9 км; по ломаной линии в западном, юго-западном, северо-западном, юго-западном, северо-западном направлении по южной границе кварталов № 17, 16 Павловского участкового лесничества Вилегодского лесничества, по юго-западной границе квартала 159 Ильинского участкового лесничества Вилегодского лесничества на протяжении 3,2 км; по ломаной линии в северо-западном направлении по оси реки Шетьяс на протяжении 1,0 км; по ломаной линии в юго-западном, северо-западном направлении по южной границе кварталов 158 – 153 Ильинского участкового лесничества Вилегодского лесничества, по южной границе квартала 72 Вилегодского участкового лесничества Вилегодского лесничества, по южной границе квартала 142, 141, 118, 117 Ильинского участкового лесничества Вилегодского лесничества, пересекая реку Лала, на протяжении 22,7 км до точки № 11, где замыкается. Точка № 11 является узловой в соответствии со схемой расположения кадастровых районов, утвержденной приказом комитета по земельным ресурсам и землеустройству Архангельской области от 1 августа 2001 года № 37, находится на стыке Котласского кадастрового района, Вилегодского кадастрового района, Кировской области и является крайней юго-восточной точкой квартала № 281 Черемушского участкового лесничества Котласского лесничества.

Пояснительная записка
к проекту областного закона «Об описании границ территории
Вилегодского муниципального округа Архангельской области»

Проект областного закона «Об описании границ территории Вилегодского муниципального округа Архангельской области» (далее – законопроект) подготовлен по следующим основаниям.

Губернатором Архангельской области для рассмотрения на девятнадцатой сессии (23 – 24 сентября 2020 г.) Архангельского областного Собрания депутатов в порядке законодательной необходимости внесен проект областного закона «О преобразовании сельских поселений Вилегодского муниципального района Архангельской области путем их объединения и наделения вновь образованного муниципального образования статусом Вилегодского муниципального округа Архангельской области» (далее – проект областного закона).

Проектом областного закона предлагается объединить сельские поселения, входящие в состав Вилегодского муниципального района Архангельской области, и наделить вновь образованное муниципальное образование статусом Вилегодского муниципального округа Архангельской области. Это повлечет упразднение всех поселений Архангельской области, входящих в настоящее время в состав Вилегодского муниципального района Архангельской области. Границы вновь образованного муниципального образования – Вилегодского муниципального округа Архангельской области – будут совпадать с границами преобразуемых муниципальных образований, входящих в состав Вилегодского муниципального района Архангельской области, исключая границы их совместного примыкания, и охватывают по площади территории преобразуемых этих муниципальных образований.

Разработка проекта областного закона стала возможной в связи с введением с 1 мая 2019 г. в соответствии с Федеральным законом от 1 мая 2019 г. № 87-ФЗ «О внесении изменений в Федеральный закон «Об общих принципах организации местного самоуправления в Российской Федерации» нового вида муниципального образования – муниципального округа. Согласно статье 13 проекта областного закона его положения вступают в силу с 27 сентября 2020 г.

Учитывая это, законопроектом на основании плана границ территорий Вилегодского муниципального района Архангельской области и вновь образованных в его составе муниципальных образований, описания границ таких территорий, утвержденных областным законом от 20 декабря 2006 г. № 300-14-ОЗ «Об описании границ территорий муниципального образования «Вилегодский муниципальный район» и вновь образованных в его составе муниципальных образований», предлагается:

утвердить план границ территории Вилегодского муниципального округа Архангельской области;

утвердить описание границ территории Вилегодского муниципального округа Архангельской области.

8

Учитывая дату вступления в силу проекта областного закона, согласно законопроекту его положения также вступают в силу с 27 сентября 2020 г.

**Временно исполняющий
обязанности Губернатора
Архангельской области**




Цыбульский А.В.

**Финансово-экономическое обоснование
проекта областного закона «Об описании границ территории Вилегодского
муниципального округа Архангельской области»**

Принятие проекта областного закона «Об описании границ территории Вилегодского муниципального округа Архангельской области» не повлечет дополнительных расходов областного бюджета или изменений финансово-бюджетных обязательств Архангельской области.

**Временно исполняющий
обязанности Губернатора
Архангельской области**

 **Цыбульский А.В.**

**Перечень
областных законов и иных нормативных правовых актов
Архангельской области, отмены или изменения которых потребует
принятие областного закона «Об описании границ территории
Вилегодского муниципального округа Архангельской области».**

Принятие областного закона «Об описании границ территории Вилегодского муниципального округа Архангельской области» не потребует отмены или изменения областных законов и иных нормативных правовых актов Архангельской области.

**Временно исполняющий
обязанности Губернатора
Архангельской области**

 **Цыбульский А.В.**

АРХАНГЕЛЬСКОЕ ОБЛАСТНОЕ СОБРАНИЕ ДЕПУТАТОВ
седьмого созыва (девятнадцатая сессия)

ПОСТАНОВЛЕНИЕ

от 2020 года №

О проекте областного закона
«Об описании границ территории
Вилегодского муниципального окру-
га Архангельской области»

Областное Собрание депутатов **ПОСТАНОВЛЯЕТ:**

1. Принять проект областного закона «Об описании границ территории Вилегодского муниципального округа Архангельской области» в первом чтении.
2. Настоящее постановление вступает в силу со дня его принятия.

Председатель областного
Собрания депутатов

Е.В. Прокопьева

АРХАНГЕЛЬСКОЕ ОБЛАСТНОЕ СОБРАНИЕ ДЕПУТАТОВ
седьмого созыва (сессия)

ПОСТАНОВЛЕНИЕ

от 2020 года №

Об областном законе «Об описании границ территории Вилегодского муниципального округа Архангельской области»

Областное Собрание депутатов **ПОСТАНОВЛЯЕТ:**

1. Принять областной закон «Об описании границ территории Вилегодского муниципального округа Архангельской области».
2. Направить закон Губернатору Архангельской области для подписания и официального опубликования.
3. Признать утратившими силу постановления областного Собрания депутатов:
 - 1) от 30 мая 2006 года № 672 «О проекте областного закона «Об описании границ территорий муниципального образования «Вилегодский муниципальный район» и вновь образованных в его составе муниципальных образований» («Ведомости Архангельского областного Собрания депутатов», 2006, май, внеоч.);
 - 2) от 20 декабря 2006 года № 1011 «Об областном законе «Об описании границ территорий муниципального образования «Вилегодский муниципальный район» и вновь образованных в его составе муниципальных образований» («Ведомости Архангельского областного Собрания депутатов», 2006, № 14).
4. Настоящее постановление вступает в силу со дня его принятия.

Председатель областного
Собрания депутатов

Е.В. Прокопьева

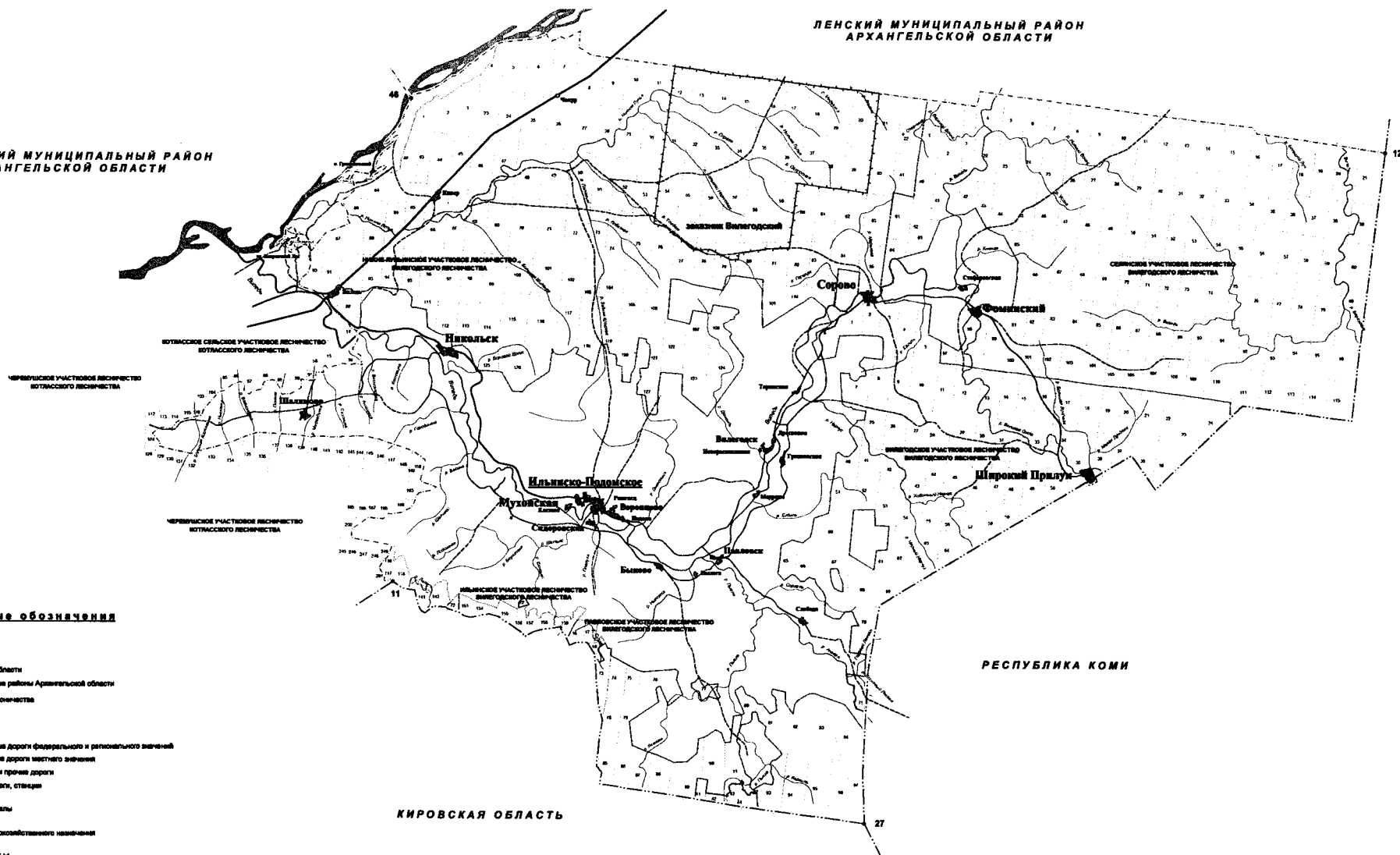
**План границ территории
Вилегодского муниципального округа
Архангельской области**

Приложение № 1
к областному закону
от _____ 2020 г.
№ _____



**КОТЛАСКИЙ МУНИЦИПАЛЬНЫЙ РАЙОН
АРХАНГЕЛЬСКОЙ ОБЛАСТИ**

**ЛЕНСКИЙ МУНИЦИПАЛЬНЫЙ РАЙОН
АРХАНГЕЛЬСКОЙ ОБЛАСТИ**




Условные обозначения

- Границы**
- республика, область
 - муниципальные районы Архангельской области
 - участковые лесничества
 - заказники
- Дороги**
- автомобильные дороги федерального и регионального значения
 - автомобильные дороги местного значения
 - проселочные и прочие дороги
 - железные дороги, станции
- 17 — лесные кварталы
- — земли сельскохозяйственного назначения
- Населенные пункты**
- **Никольск**
- Названия**
- Ильинско-Поломское** — административный центр Вилегодского муниципального округа Архангельской области
- вилегодское участковое лесничество вилегодского лесничества — участковое лесничество
- заказник Вилегодский — заказник

РЕСПУБЛИКА КОМИ

КИРОВСКАЯ ОБЛАСТЬ



Handwritten mark



**АРХАНГЕЛЬСКОЕ ОБЛАСТНОЕ СОБРАНИЕ ДЕПУТАТОВ
седьмого созыва**

АППАРАТ

ПРАВОВОЕ УПРАВЛЕНИЕ

В.И. Ленина пл., 1, г. Архангельск, 163000, тел.: (8182) 21-54-98, факс: (8182) 20-03-43, e-mail: duma@aosd.ru, <http://www.aosd.ru>

от _____ № _____
на № пз7/450 от 17.08.2020

ЗАКЛЮЧЕНИЕ

**на проект областного закона № пз7/450 «Об описании границ территории
Вилегодского муниципального округа Архангельской области»**

Правовое управление аппарата Архангельского областного Собрания депутатов, осуществив правовую экспертизу проекта областного закона № пз7/450 «Об описании границ территории Вилегодского муниципального округа Архангельской области» (далее – Проект), внесенного временно исполняющим обязанности Губернатора Архангельской области Цыбульским А.В., сообщает следующее.

Для рассмотрения на девятнадцатой сессии (23 – 24 сентября 2020 года) Архангельского областного Собрания депутатов в порядке законодательной необходимости внесен проект областного закона «О преобразовании сельских поселений Вилегодского муниципального района Архангельской области путем их объединения и наделения вновь образованного муниципального образования статусом Вилегодского муниципального округа Архангельской области».

Разработка указанного проекта областного закона стала возможной в связи с введением с 1 мая 2019 года в соответствии с Федеральным законом от 1 мая 2019 года № 87-ФЗ «О внесении изменений в Федеральный закон «Об общих принципах организации местного самоуправления в Российской Федерации» нового вида муниципального образования – муниципального округа.

В связи с этим Проектом предлагается:

- утвердить план границ территории Вилегодского муниципального округа Архангельской области;
- утвердить описание границ территории Вилегодского муниципального округа Архангельской области.

Принятие Проекта находится в пределах полномочий Архангельского областного Собрания депутатов.

Замечаний правового характера к Проекту не имеется.

Архангельское областное
Собрание депутатов
« 01 » 09 2020 15
Вх. № 01-02/1557
20

При проведении антикоррупционной экспертизы Проекта положений, способствующих созданию условий для проявления коррупции, не выявлено.

На основании изложенного правовое управление аппарата Архангельского областного Собрания депутатов полагает, что Проект может быть рассмотрен.

Начальник



И.В. Худякова



АРХАНГЕЛЬСКОЕ ОБЛАСТНОЕ СОБРАНИЕ ДЕПУТАТОВ
седьмого созыва

АППАРАТ

ПРАВОВОЕ УПРАВЛЕНИЕ

В.И. Ленина пл., 1, г. Архангельск, 163000, тел.: (8182) 21-56-95, факс: (8182) 20-03-43, e-mail: duma@aosd.ru, <http://www.aosd.ru>

от 24.08.2020 № _____
на № пз7/450 от 17.08.2020

Редакционное заключение
на проект областного закона № пз7/450
«Об описании границ территории Вилегодского муниципального
округа Архангельской области»

Отдел лингвистической экспертизы правового управления аппарата Архангельского областного Собрания депутатов на основании пункта 4 статьи 14 областного закона от 19 сентября 2001 года № 62-8-ОЗ «О порядке разработки, принятия и вступления в силу законов Архангельской области» осуществил редакционную экспертизу проекта областного закона № пз7/450 «О внесении изменений в областной закон «Об описании границ территории Вилегодского муниципального округа Архангельской области» и сообщает, что к законопроекту замечаний редакционно-технического характера нет.

Исполняющая обязанности начальника
отдела лингвистической экспертизы

Н.Н. Мизгирёва

Москалева Ольга Альбертовна
(8182)21-57-92

Архангельское областное
Собрание депутатов
« 24 » 08 2020
Вх. № 01-00/1356 17